


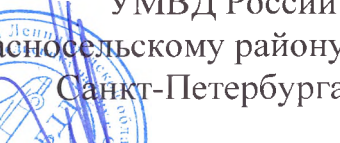
СОГЛАСОВАНО
Начальник
отдела образования администрации
Красносельского района
Санкт-Петербурга




Т.Г. Григорьева
« 14 » 07 2022г.

СОГЛАСОВАНО»
Начальник ОГИБДД
УМВД России
по Красносельскому району
Санкт-Петербурга




подполковник полиции
А.С. Литвинов
« 17 » 07 2022г.

УТВЕРЖДЕНО
Заведующий ГБДОУ
детский сад № 91
Красносельского района
Санкт-Петербурга




Н.М. Соболева
« 12 » 07 2022г.

ПАСПОРТ

дорожной безопасности образовательной организации
ГБДОУ детский сад №91 Красносельского района Санкт-Петербурга

2022 год

Общие сведения

Государственное бюджетное дошкольное образовательное учреждение
детский сад №91 Красносельского Санкт-Петербурга
(полное наименование ОУ)

Юридический адрес ОУ: 198335, Санкт-Петербург, ул. Маршала Казакова д.72
кorp.2, строение 1.

Фактический адрес ОУ: 198335, Санкт-Петербург, ул. Маршала Казакова д.72
кorp.2 строение 1.

Руководители ОУ:

Заведующий:

Соболева Нина Михайловна
(фамилия, имя, отчество)

+7(911)7362118
(телефон)

Старший воспитатель:

Александрова Елена Владимировна
(фамилия, имя, отчество)

+7(911)0245476
(телефон)

Специалист отдела образования администрации
Красносельского р-на Санкт-Петербурга,
курирующий вопросы профилактики детского дорожно-транспортного
травматизма

Свободова Вера Анатольевна
(фамилия, имя, отчество)

тел.: 5761348
(телефон)

Закрепленный за ОУ работник

Госавтоинспекции:

старший инспектор по пропаганде ОГИБДД

УМВД России по Красносельскому району

г. Санкт-Петербурга:

Гончарова Юлия Владимировна

тел.: 573-54-85
(телефон)

Ответственный за организацию работы по профилактике детского дорожно-
транспортного травматизма в ОУ:

Старший воспитатель:

Александрова Елена Владимировна
(фамилия, имя, отчество)

+7(911)0245476
(телефон)

Руководитель или ответственный работник дорожно-эксплуатационной организации, осуществляющей содержание уличной дорожной сети:

ГУДП «Путь», Начальник Красносельской автоколонны – Сергей Александрович Смирнов. тел.: +7 (812) 741-16-95.

Руководитель или ответственный работник дорожно-эксплуатационной организации, осуществляющей содержание внутри дворовой территории:

муниципальный округ «Южно-Приморский», +7 (812) 745-47-66

Количество детей(воспитанников) - 200 человек

Наличие кабинета по БДД - нет

Наличие уголков по БДД имеются в каждой возрастной группе, в зоне социально-коммуникативного развития. Стенд «Внимание, дорога!» находится на первом этаже.

Наличие автогородка (площадки) по БДД - нет

Наличие автобуса в ДОУ - нет

Время занятий в ОУ:

непосредственно образовательная деятельность: утренний отрезок времени с 09.00 до 11.00; вечерний отрезок времени с 15.30 до 18.00

Телефоны оперативных служб:

МЧС И ПОЖАРНАЯ СЛУЖБА 01

112 – единый номер службы спасения для звонков с сотовых телефонов в экстренных ситуациях (можно звонить даже без сим-карты, без денег на счете и с заблокированной клавиатурой телефона).

ПОЛИЦИЯ 02

Дежурная часть УМВД по Красносельскому району 573-53-60

82 отдел полиции 573-64-10

743-58-67

743-58-68

Дежурный по администрации Красносельского района 736 -86-02

Скорая и неотложная медицинская помощь 03

Диспетчер скорой медицинской помощи - 246-05-12

Диспетчер неотложной помощи - 246-05-06

Содержание.

I. Планы-схемы ОУ.

- 1) район расположения ОУ, пути движения транспортных средств и детей (учеников, обучающихся);
- 2) организация дорожного движения в непосредственной близости от образовательного учреждения с размещением соответствующих технических средств, маршруты движения детей и расположение парковочных мест;
- 3) маршруты движения организованных групп детей от ДООУ к наиболее часто посещаемым объектам в ходе образовательного процесса (например, стадион, парк, спортивно-оздоровительный комплекс):
 - * Библиотечно-информационный центр «ИНТЕЛЛЕКТ», Санкт-Петербург
ул. Маршала Казакова, 68 к1
- 4) пути движения транспортных средств к местам разгрузки/погрузки и рекомендуемых безопасных путей передвижения детей по территории образовательного учреждения.

II. Приложения:

I. Планы-схемы ОУ.

Пояснительная записка к схеме района расположения образовательного учреждения, пути движения транспортных средств и детей.

Данная схема необходима для общего представления о районе, расположения ГБДОУ детского сада № 91 Красносельского района Санкт-Петербурга.

ДОУ расположено в МО №38 «Южно-Приморский» Красносельского района Санкт-Петербурга. Проезжая часть отделена от ДОУ домами, расположенными по улице Маршала Казакова, проспекта Героев и Ленинского проспекта. По ул. Маршала Казакова, пр. Героев и Ленинскому пр. осуществляется движения разнообразными транспортными средствами. Для изучения безопасности движения детей, на схеме обозначены наиболее частые пути движения детей от дома (от отдаленных остановок маршрутных транспортных средств) к детскому саду и обратно. Переход проезжей части осуществляется по регулируемым пешеходным переходам.

Территория, указанная в схеме, включает в себя:

- ГБДОУ детский сад № 91 Красносельского района СПб
- жилые дома, в которых проживают воспитанники;
- автомобильные дороги;
- пути движения детей (воспитанников) образовательного учреждения;
- уличные (наземные – регулируемые / нерегулируемые) пешеходные переходы;
- остановки общественного транспорта;
- название улиц и нумерация домов.

Пояснительная записка к схеме организации дорожного движения в непосредственной близости от образовательного учреждения с размещением соответствующих технических средств, маршруты движения детей и расположение парковочных мест

Район расположения образовательного учреждения определяется группой жилых домов, зданий и улично-дорожной сетью с учетом остановок общественного транспорта.

Территория, указанная в схеме, включает в себя:

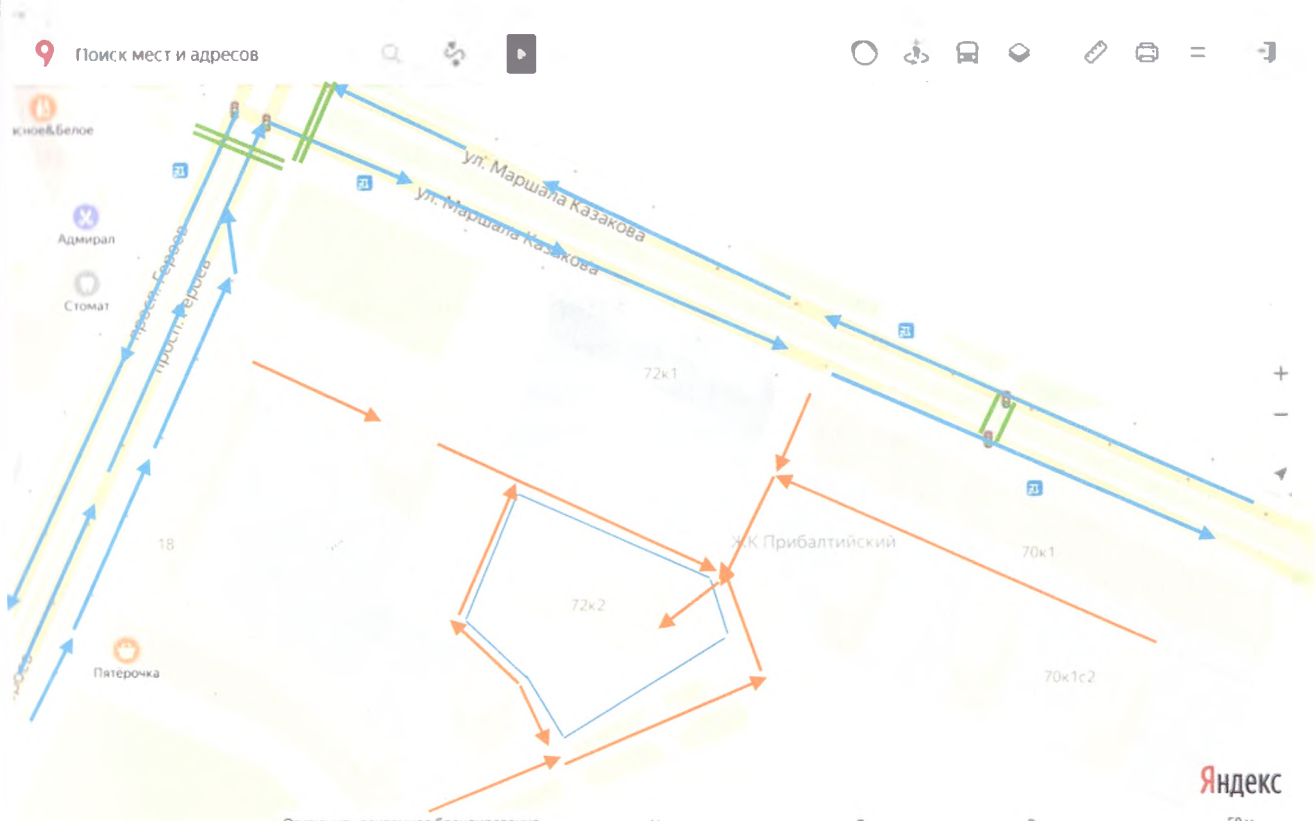
- образовательное учреждение;
- маршрут следования в Библиотечно-информационный центр «ИНТЕЛЛЕКТ»
- автомобильные дороги и тротуары;

На схеме обозначено:

- расположение жилых домов, зданий и сооружений, их название и нумерация;
- сеть автомобильных дорог;
- пути движения транспортных средств;
- пути движения детей (воспитанников) из образовательного учреждения;
- уличный (нерегулируемый и регулируемый) пешеходный переход.

Схема необходима для общего представления о районе расположения ДОУ и маршруте детей во время экскурсий с выходом за пределы территории детского сада.

План-схема района расположения ДОУ, пути движения транспортных средств и детей (обучающихся)



Обозначения:

Движение детей (воспитанников) из (в) ОУ →

Движение транспортных средств →

Наземный, регулируемый светофором, пешеходный переход

1. Район расположения образовательного учреждения определяется группой жилых домов, зданий и улично-дорожной сетью с учетом остановок общественного транспорта центром которого является непосредственно образовательное учреждение;

2. Территория, указанная в схеме, включает в себя:

- образовательное учреждение;
- общественно-административные здания;
- жилую застройку;
- автомобильные дороги и тротуары;

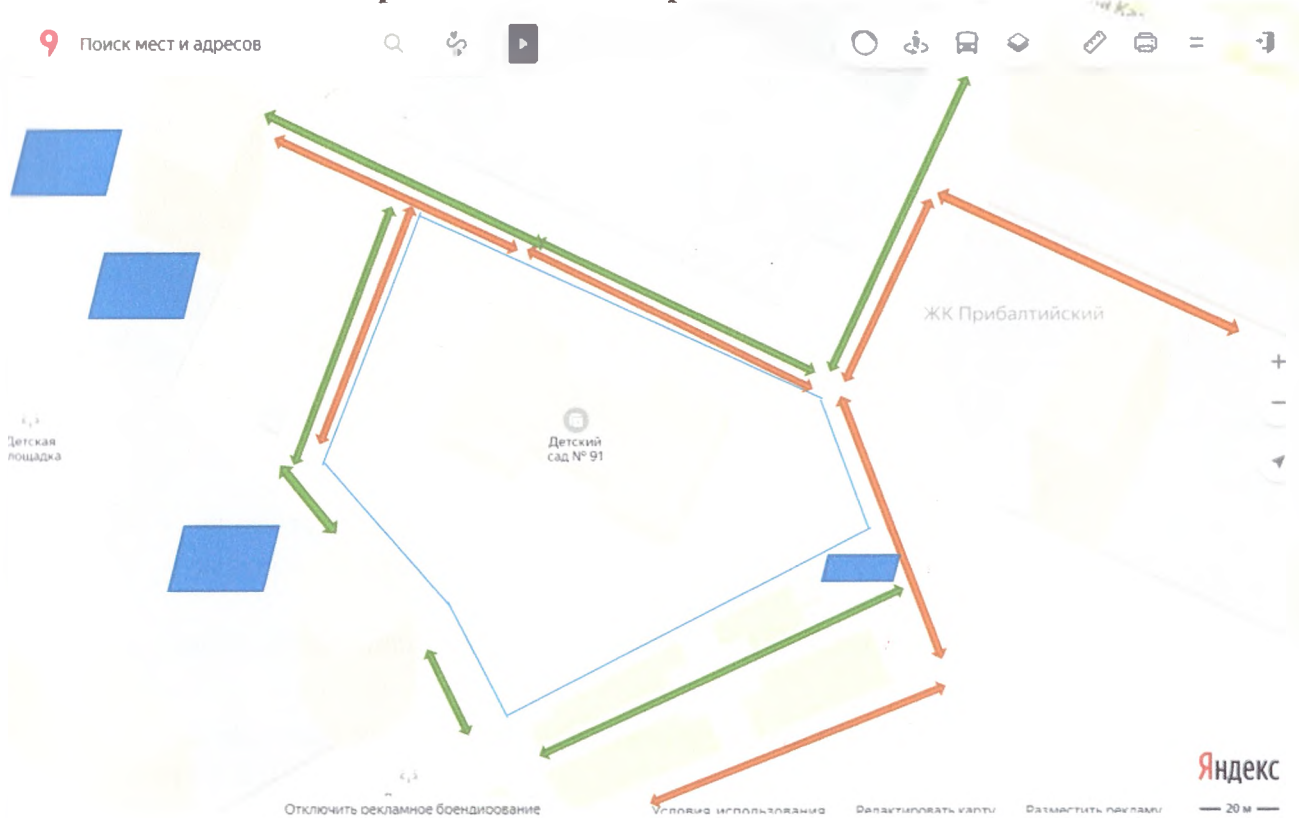
3. На схеме обозначено:

- расположение жилых домов, зданий;
- сеть автомобильных дорог;
- пути движения транспортных средств;
- пути движения детей (воспитанников) в/из образовательного учреждения;
- уличные (наземные – регулируемые / нерегулируемые) пешеходные переходы;




- названия улиц и нумерация домов.

Схема необходима для общего представления о районе расположения ГБДОУ д/с №91. Для изучения безопасности движения детей на схеме обозначены наиболее частые пути движения воспитанников от дома (от отдаленных остановок маршрутных транспортных средств) к ГБДОУ д/с №91 и обратно. При исследовании маршрутов движения детей необходимо уделить особое внимание опасным зонам, где часто дети пересекают проезжую часть не по пешеходному переходу.

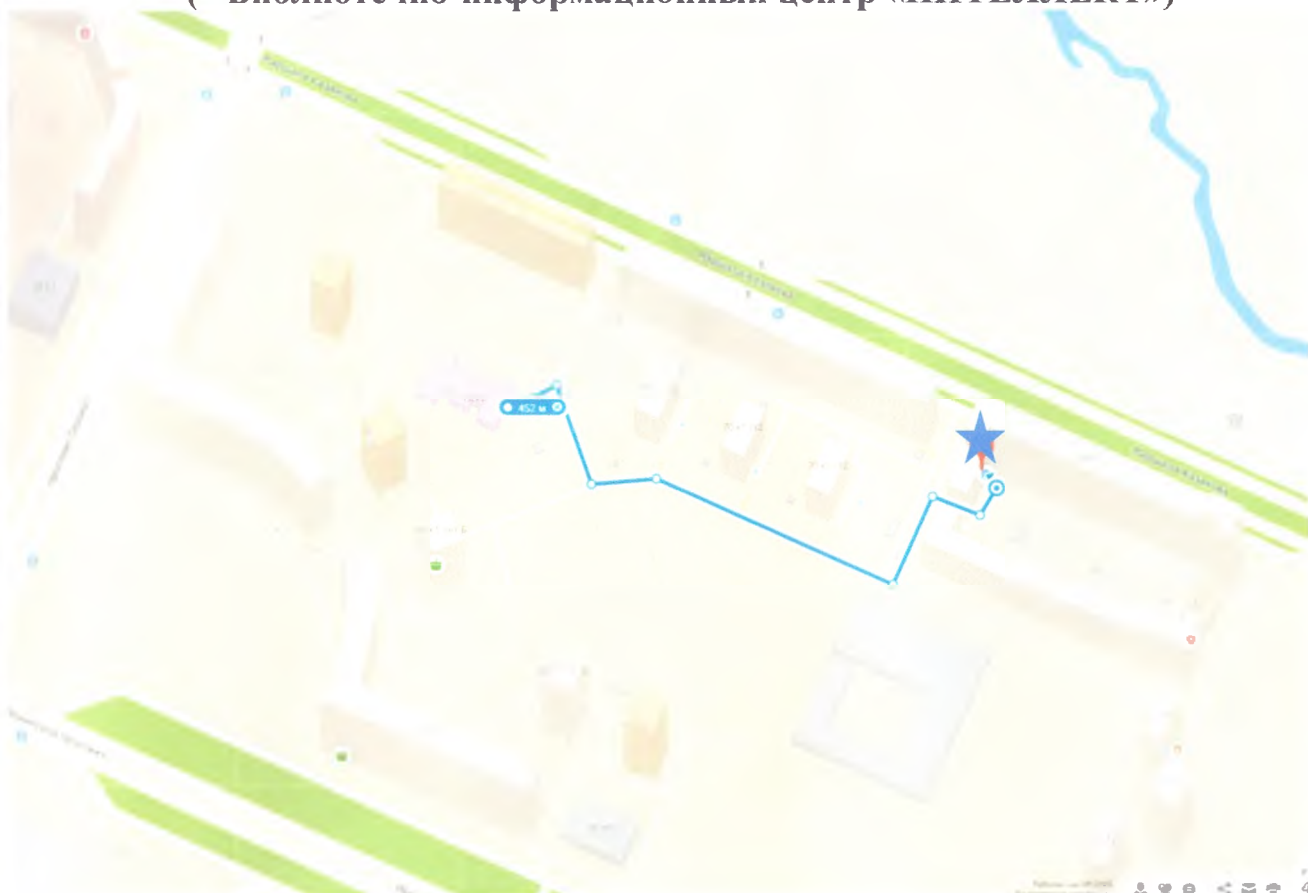
Схема организации дорожного движения в непосредственной близости от ГБДОУ д/с №91 с размещением соответствующих технических средств, маршруты движения детей и расположение парковочных мест



Обозначения:

- Движение детей (воспитанников) по тротуару дворовой территории 
- Движение транспортных средств по проезжей части дворовой территории 
- Парковочные места для стоянки автотранспорта 

**Маршруты движения организованных групп детей от ОУ к наиболее часто посещаемым объектам в ходе учебного процесса
(* Библиотечно-информационный центр «ИНТЕЛЛЕКТ»)**



 - жилая застройка

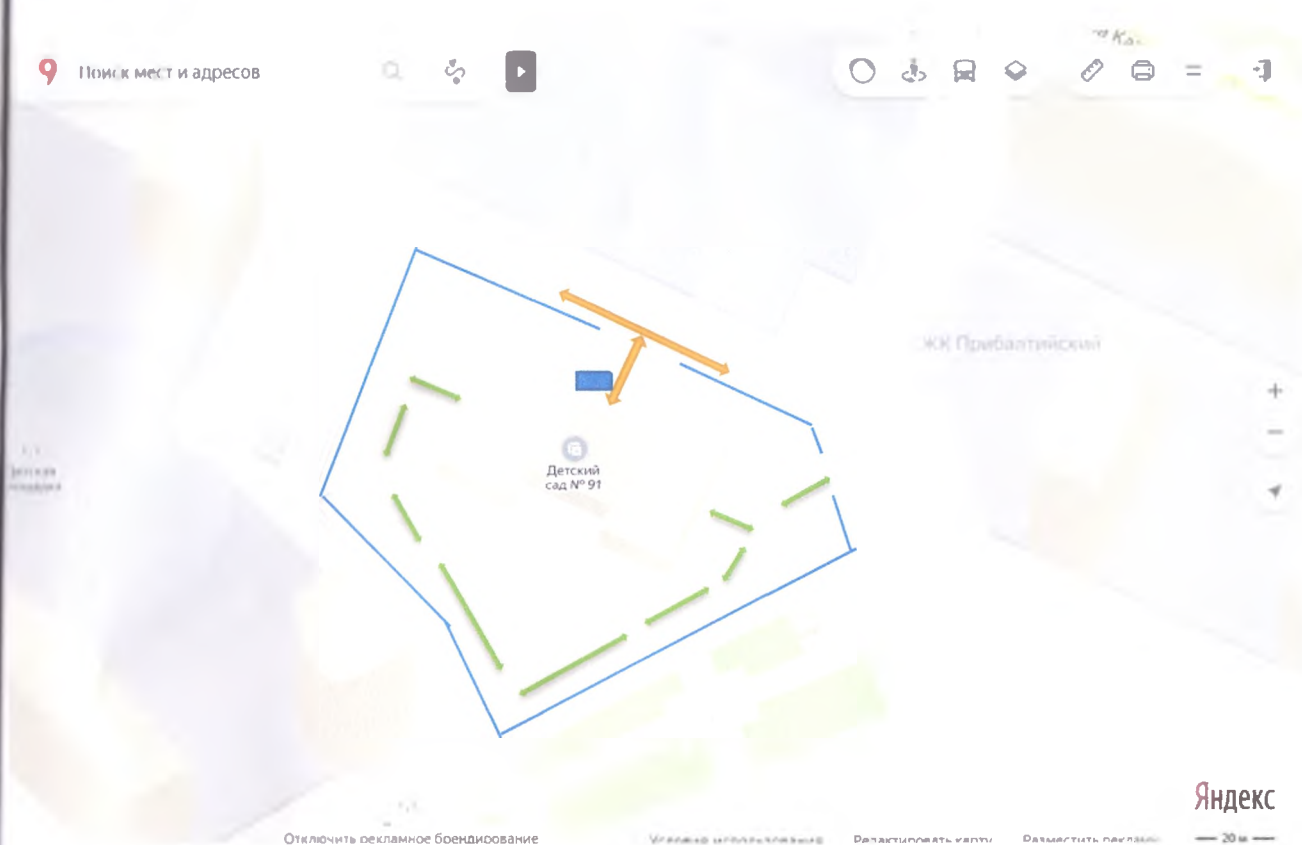
 - жилая застройка

 Библиотечно-информационный центр «ИНТЕЛЛЕКТ»

 направление безопасного движения группы детей к БиЦ «ИНТЕЛЛЕКТ»


 ГБДОУ д\с №91

Пути движения транспортных средств к местам разгрузки/погрузки и рекомендуемые пути передвижения детей по территории ГБДОУ д/с №91



Обозначения:

Движение детей (воспитанников) по территории ОУ 

Въезд (выезд) и движение по территории ОУ грузовых транспортных средств для погрузки / разгрузки 

Места погрузки / разгрузки 